Aialur
Ingeniería de montes,
topografía y medio ambiente

PROYECTO/IZENBURUA	**PLAN DE ORDENACION DE LOS MONTES DE UTILIDAD PÚBLICA DEL AYUNTAMIENTO DE OKONDO** **(Nº 78, 79, 80, 81, 83, 84, 85 Y 88)** **PLANOS**
CLIENTE/BEZEROA	AYUNTAMIENTO DE OKONDO / OKONDOKO UDALA
FECHA/DATA	Diciembre 2015
CODIGO/KODEA	154010
FOTO/ARGAZKIA	

Aialur, S.L.
CI.F.: B-01146778
Maskuribai industrialdea
Pab. B 03 - B10
01470 Amurrio (Araba)
T.: 945 89 02 56
Fax: 945 89 23 24
aialur@aialur.com
www.aialur.com

PLAN DE ORDENACION DE LOS MONTES DE UTILIDAD PÚBLICA DEL AYUNTAMIENTO DE OKONDO:

Nº 78 ARANETA Y ORBE

Nº 79 ARETXARRO Y NEGUARAN

Nº 80 ARROLA Y ARAMBALZA

Nº 81 AYARZA Y GALLARRAGA

Nº 83 CAMPO DEL CURA Y SOLAETA

Nº 84 ANSUSIETA

Nº 85 LUJAMENDI

Nº 88 PAGOLAR

INDICE DE PLANOS

PLANO 1. POSICION GEOGRAFICA OROGRAFICA E HIDROLOGICA

PLANO 2.1. MASAS FORESTALES (MUP 78, 79, 81, 84, 84 y 85)

PLANO 2.2. MASAS FORESTALES (MUP 80, 83 y 88)

PLANO 3.1. VALORES SINGULARES (MUP 78, 79, 81, 84, 84 y 85)

PLANO 3.2. VALORES SINGULARES (MUP 80, 83 y 88)

PLANO 4.1. CUARTELES (MUP 78, 79, 81, 84, 84 y 85)

PLANO 4.2. CUARTELES (MUP 80, 83 y 88)

PLANO 5.1. CANTONES (MUP 78, 79, 81, 84, 84 y 85)

PLANO 5.2. CANTONES (MUP 80, 83 y 88)

PLANO 6.1. RODALES (MUP 78, 79, 81, 84, 84 y 85)

PLANO 6.2. RODALES (MUP 80, 83 y 88)

PLANO 7.1. INFRAESTRUCTURAS Y EXPLOTABILIDAD (MUP 78, 79, 81, 84, 84 y 85)

PLANO 7.2. INFRAESTRUCTURAS Y EXPLOTABILIDAD (MUP 80, 83 y 88)

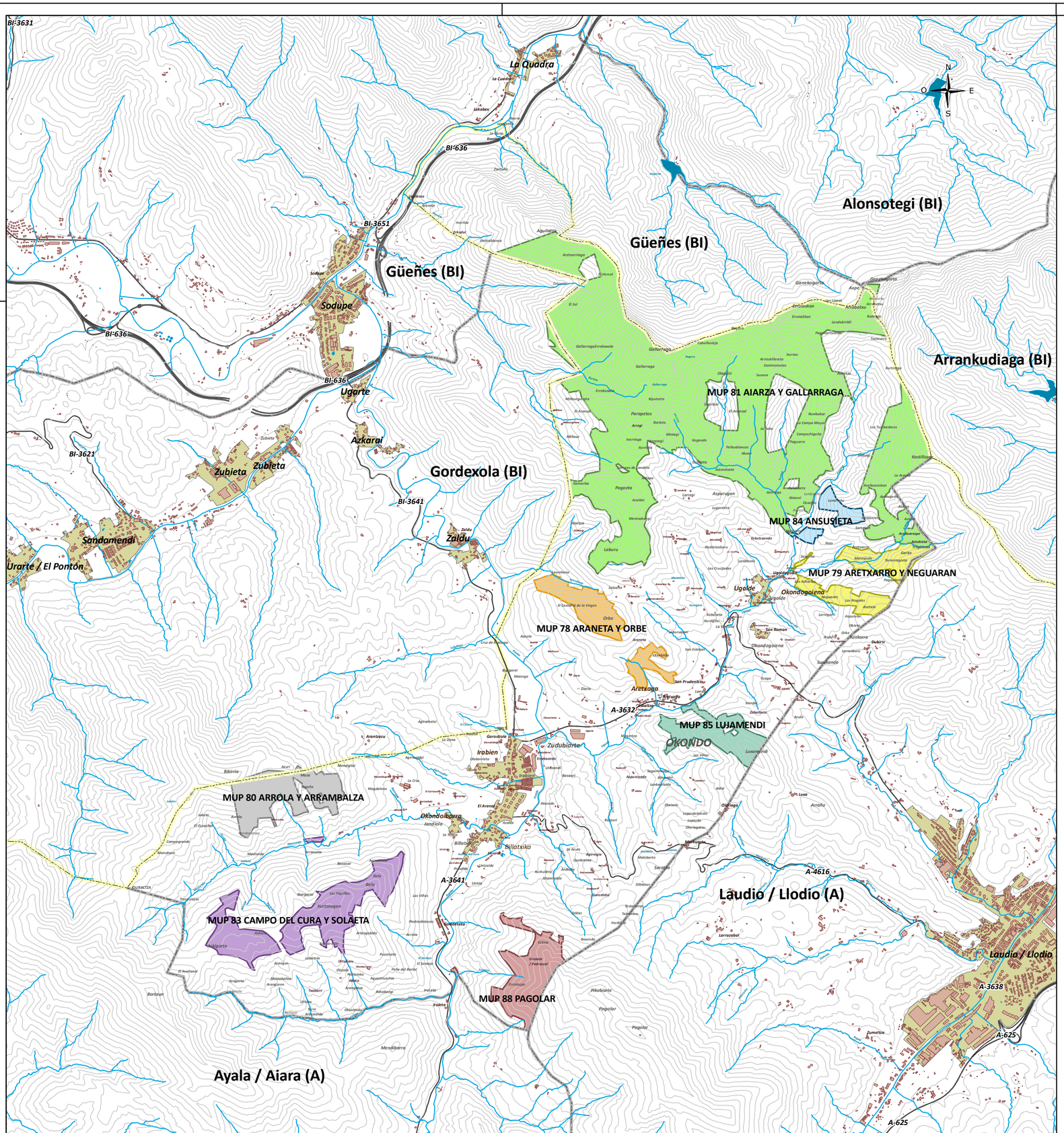

ORTOFOTO/ORTOFOTOA:

LEYENDA/LEGENDA:

Cartografia

- Edificaciones
- Embalses
- Rios y Arroyos
- Nucleos Urbanos
- Altimetria (Curvas de Nivel)
- Red Viaria de Transporte

Limites

- Limite Municipal
- Limite Provincial

Montes de Utilidad Pública (MUP)

- MUP 78 Araneta y Orbe
- MUP 79 Aretxarro y Neguaran
- MUP 80 Arrola y Arambalza
- MUP 81 Aiarza y Gallarraga
- MUP 83 Campo del Cura y Solaeta
- MUP 84 Ansusieta
- MUP 85 Lujamendi
- MUP 88 Pagolar

ESCALA/ESKALA: 1/30.000 COORDENADAS U.T.M.

700 350 0 700 1.400 2.100 2.800

PROMOTOR/SUSTATZAILEA: OKONDOKO UDALA — AYUNTAMIENTO DE OKONDO

PROYECTO/IZENBURUA:

PLAN DE ORDENACION DE LOS MONTES DE UTILIDAD PUBLICA DEL AYUNTAMIENTO DE OKONDO (ARABA) MUP 78, 79, 80, 81, 83, 84, 85 y 88

CODIGO/KODEA: 154010

PLANO/PLANOA: POSICION GEOGRAFICA, OROGRAFICA E HIDROLOGICA

Nº PLANO/PLANO ZENB: 1/7

FECHA/DATA: Diciembre 2015

LOCALIZACION/KOKAPENA: OKONDO (ARABA)

Nº MODIF./ALDATZE ZENB: -------

FECHA/DATA: ----------

AUTOR(ES)/EGILEA(K):

Aialur
Ingeniería de montes, topografía y medio ambiente
Maskuribai Industrialdea 01470 AMURRIO (Araba) Pab. B03 - B10 www.aialur.com T.: 945 89 02 56 F.:945 89 23 24

Inés Latorre Garcia
Ingeniero Tecnico Forestal

Nerea Garaio Eskisabel
Ingeniera de Montes

Plano realizado con toponimia del Mapa Toponimico elaborado por Dunba Argitalpen Lanak S.L. (2011)

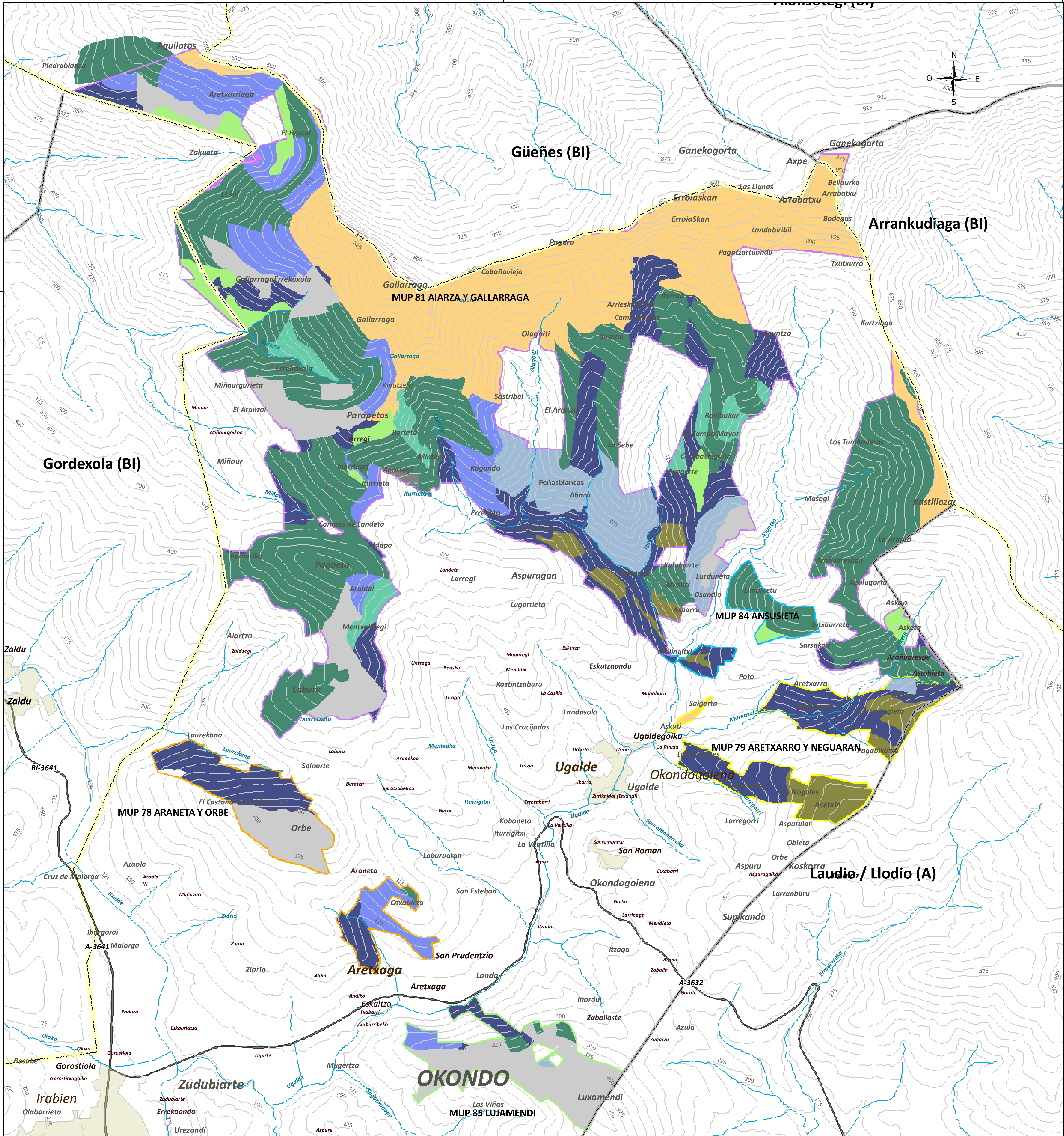

ORTOFOTO/ORTOFOTOA:	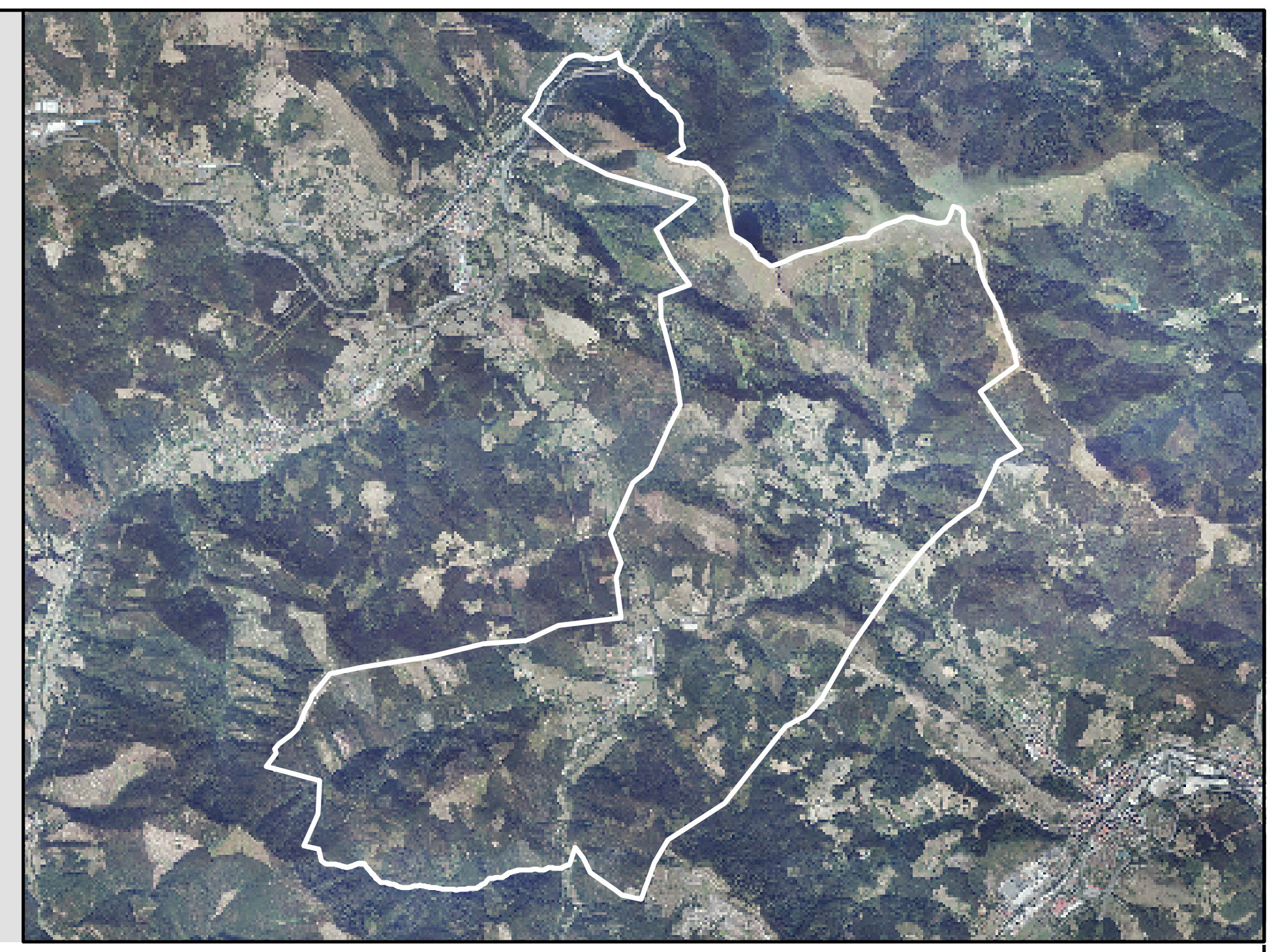

LEYENDA/LEGENDA:

Tipos de Masas Forestales

1. Plantacion Forestal de Coniferas
2. Plantacion Forestal de Frondosas
3. Plantacion Forestal de Mixta
4. Plantacion Forestal de Eucaliptos
5. Plantacion Forestal de Coniferas a Masa Natural de Frondosas Jovenes en Fase de Regeneracion
6. Masa de Coniferas de Regeneracion
7. Masa Natural de Frondosas Jovenes en Fase de Regeneracion
8. Masa Natural de Frondosas
9. Pastizal
10. Plantacion Recien Tirada y Pendiente de Plantar
11. Zonas de Cantil con Escasa Vegetacion

Limites MUP

- MUP 78 Araneta y Orbe
- MUP 79 Aretxarro y Neguaran
- MUP 81 Aiarza y Gallarraga
- MUP 84 Ansusieta
- MUP 85 Lujamendi
- MUP 80 Arrola y Arambalza
- MUP 83 Campo del Cura y Solaeta
- MUP 88 Pagolar

ESCALA/ESKALA: 1/15.000 COORDENADAS U.T.M.

350 175 0 350 700 1.050 1.400

PROMOTOR/SUSTATZAILEA: OKONDOKO UDALA — AYUNTAMIENTO DE OKONDO

PROYECTO/IZENBURUA:

PLAN DE ORDENACION DE LOS MONTES DE UTILIDAD PUBLICA DEL AYUNTAMIENTO DE OKONDO (ARABA) MUP 78, 79, 80, 81, 83, 84, 85 y 88

CODIGO/KODEA: 154010

PLANO/PLANOA: MASAS FORESTALES
Nº PLANO/PLANO ZENB: 2.1/7
FECHA/DATA: Diciembre 2015
LOCALIZACION/KOKAPENA: OKONDO (ARABA)

Nº MODIF./ALDATZE ZENB: -------
FECHA/DATA: ------------

AUTOR(ES)/EGILEA(K):

Inés Latorre Garcia
Ingeniero Tecnico Forestal

Nerea Garaio Eskisabel
Ingeniera de Montes

Aialur
Ingeniería de montes, topografía y medio ambiente
Maskuribai Industrialdea 01470 AMURRIO (Araba) Pab. B03 - B10 T.: 945 89 02 56 F.:945 89 23 24 www.aialur.com

Plano realizado con toponimia del Mapa Toponimico elaborado por Dunba Argitalpen Lanak S.L. (2011)

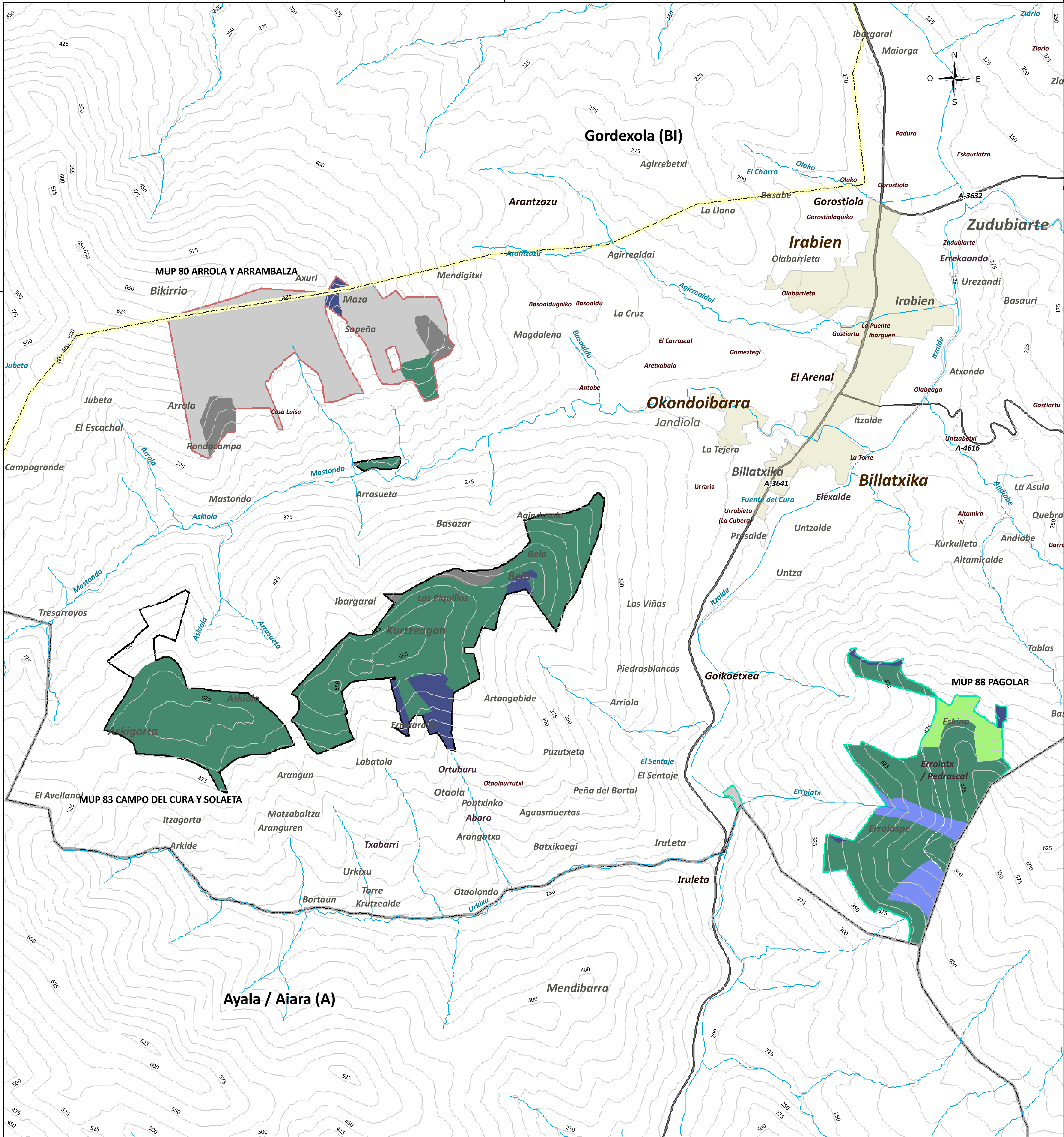

ORTOFOTO/ORTOFOTOA:

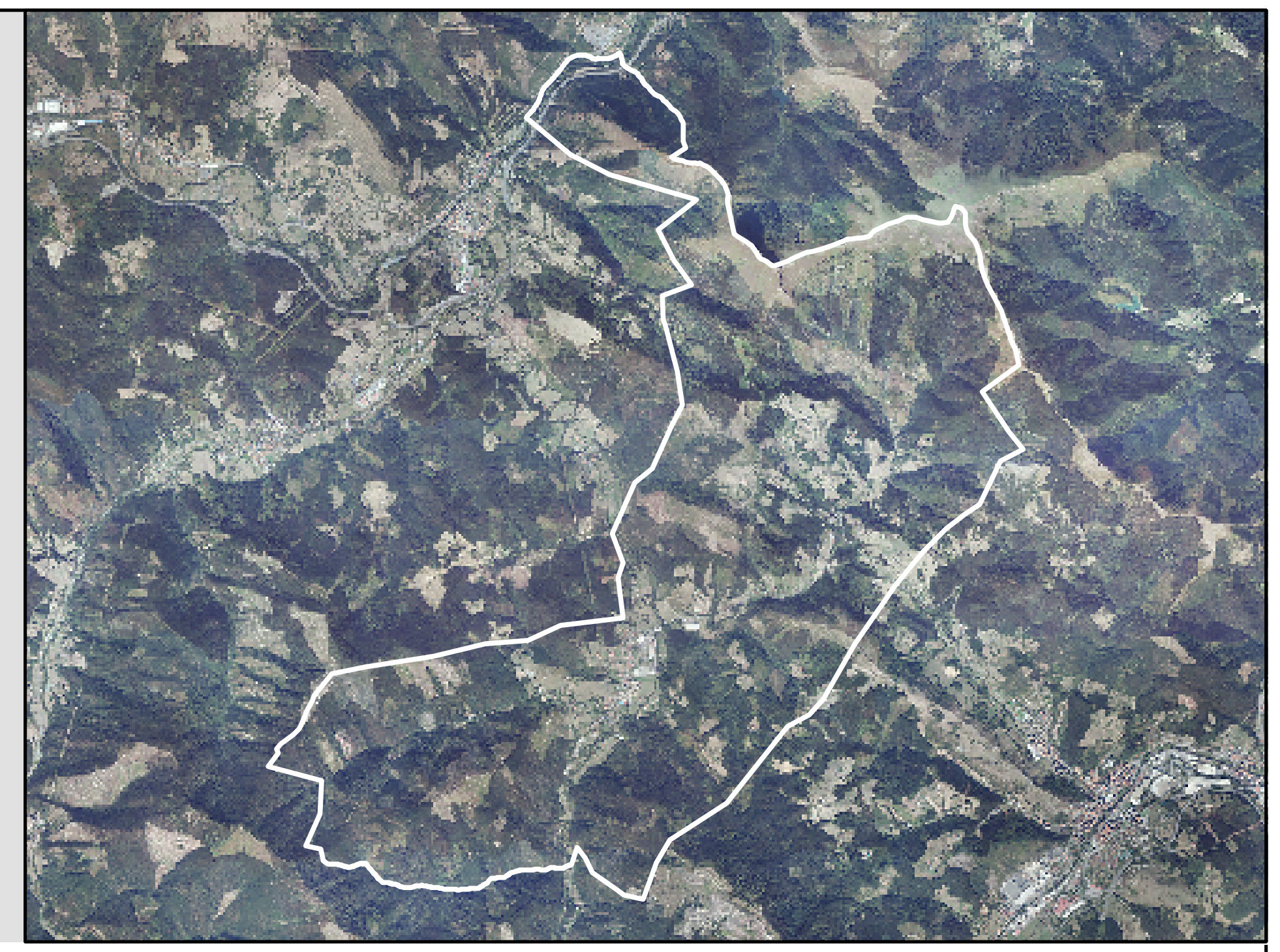

LEYENDA/LEGENDA:

Tipos de Masas Forestales

1. Plantacion Forestal de Coniferas
2. Plantacion Forestal de Frondosas
3. Plantacion Forestal de Mixta
4. Plantacion Forestal de Eucaliptos
5. Plantacion Forestal de Coniferas a Masa Natural de Frondosas Jovenes en Fase de Regeneracion
6. Masa de Coniferas de Regeneracion
7. Masa Natural de Frondosas Jovenes en Fase de Regeneracion
8. Masa Natural de Frondosas
9. Pastizal
10. Plantacion Recien Tirada y Pendiente de Plantar
11. Zonas de Cantil con Escasa Vegetacion

Limites MUP

- MUP 78 Araneta y Orbe
- MUP 79 Aretxarro y Neguaran
- MUP 81 Aiarza y Gallarraga
- MUP 84 Ansusieta
- MUP 85 Lujamendi
- MUP 80 Arrola y Arambalza
- MUP 83 Campo del Cura y Solaeta
- MUP 88 Pagolar

ESCALA/ESKALA: 1/12.000 COORDENADAS U.T.M.

270 135 0 270 540 810 1.080

PROMOTOR/SUSTATZAILEA: OKONDOKO UDALA — AYUNTAMIENTO DE OKONDO

PROYECTO/IZENBURUA:

PLAN DE ORDENACION DE LOS MONTES DE UTILIDAD PUBLICA DEL AYUNTAMIENTO DE OKONDO (ARABA) MUP 78, 79, 80, 81, 83, 84, 85 y 88

CODIGO/KODEA: 154010

PLANO/PLANOA: MASAS FORESTALES

Nº PLANO/PLANO ZENB: 2.2/7

FECHA/DATA: Diciembre 2015

LOCALIZACION/KOKAPENA: OKONDO (ARABA)

Nº MODIF./ALDATZE ZENB: -------

FECHA/DATA: ------------

AUTOR(ES)/EGILEA(K):

Inés Latorre Garcia
Ingeniero Tecnico Forestal

Nerea Garaio Eskisabel
Ingeniera de Montes

Aialur
Ingeniería de montes, topografía y medio ambiente
Maskuribai Industrialdea Pab. B03 - B10 www.aialur.com
01470 AMURRIO (Araba) T.: 945 89 02 56 F.:945 89 23 24

Plano realizado con toponimia del Mapa Toponimico elaborado por Dunba Argitalpen Lanak S.L. (2011)

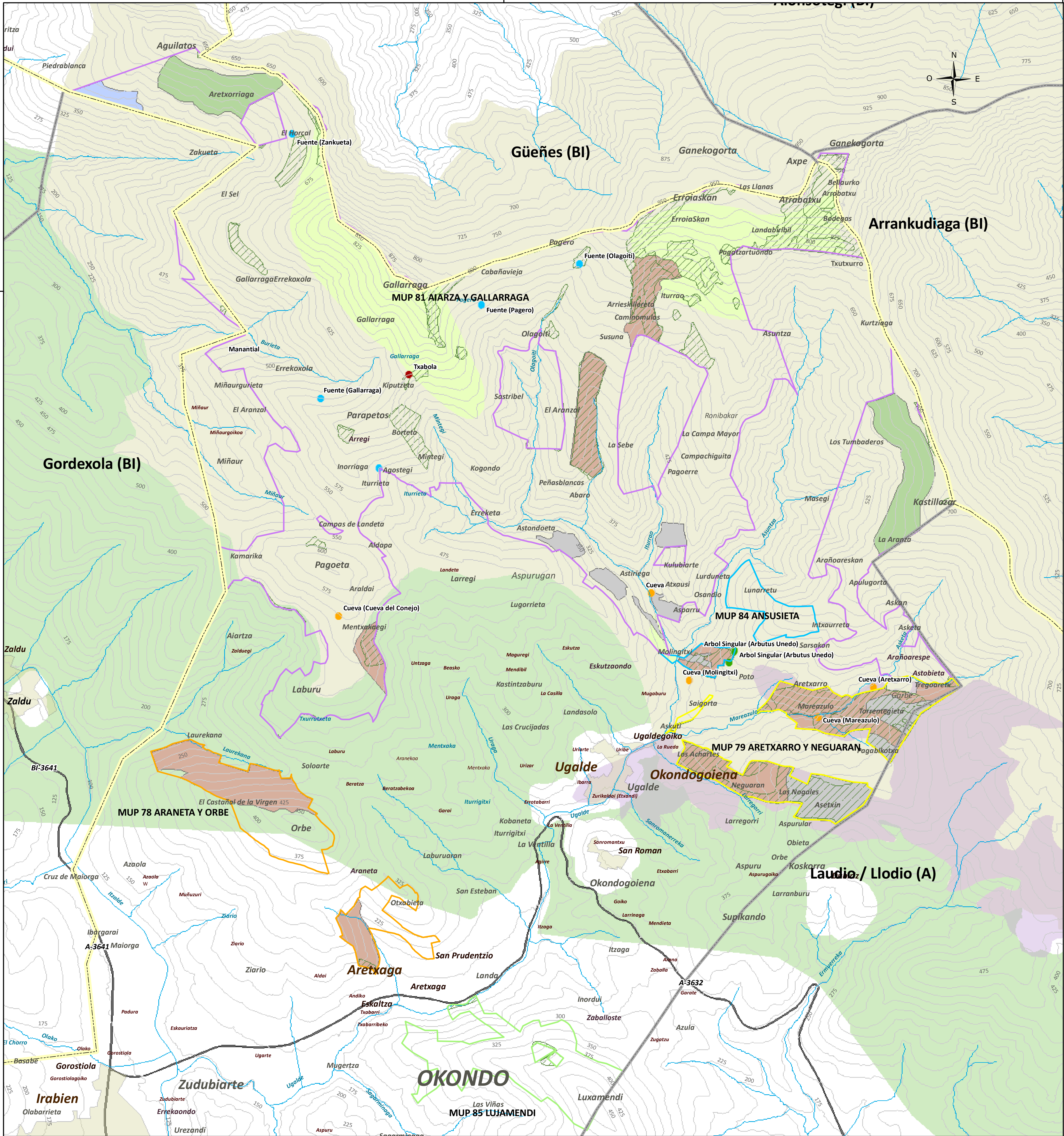

ORTOFOTO/ORTOFOTOA:

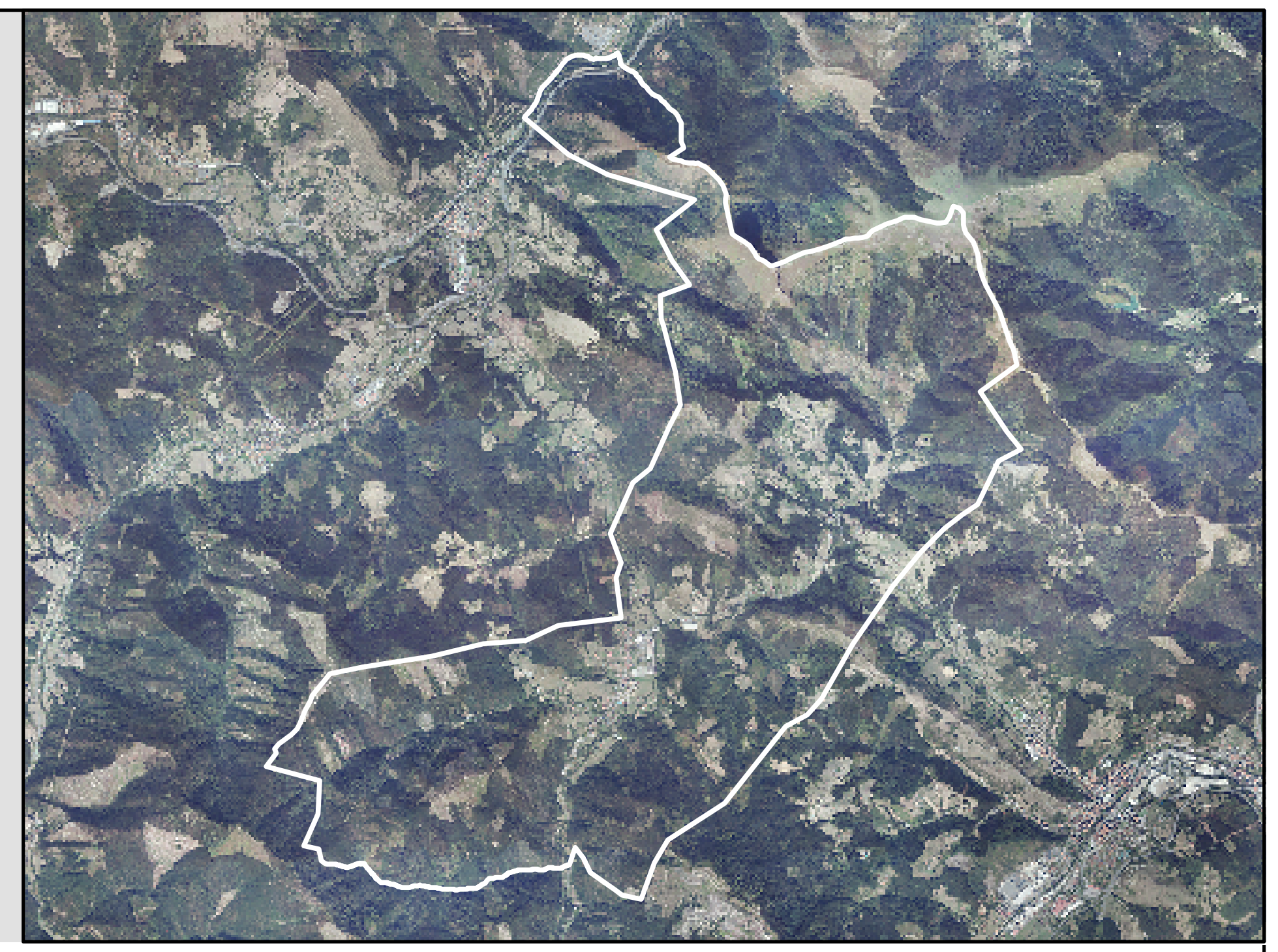

LEYENDA/LEGENDA:

Valores Singulares

- Habitats de Interes Comunitario
- Rodales con gran densidad de Brezal (Ericas sp)
- Rodales con gran densidad de Madroño (Arbutus Unedo)
- Masas puras de Quercus bien conservadas
- Zonas de roquedos
- Zonas de Interes Geologico
- Paisajes Singulares del Catalogo de la DFA
- Area de amortiguacion (Corredores Ecologicos)
- Espacio Nucleo (Corredores Ecologicos)
- Arbol Singular
- Cueva
- Fuente
- Txabola

Limites MUP

- MUP 78 Araneta y Orbe
- MUP 79 Aretxarro y Neguaran
- MUP 81 Aiarza y Gallarraga
- MUP 84 Ansusieta
- MUP 85 Lujamendi
- MUP 80 Arrola y Arambalza
- MUP 83 Campo del Cura y Solaeta
- MUP 88 Pagolar

ESCALA/ESKALA: 1/15.000 COORDENADAS U.T.M.

350 175 0 350 700 1.050 1.400

PROMOTOR/SUSTATZAILEA: OKONDOKO UDALA — AYUNTAMIENTO DE OKONDO

PROYECTO/IZENBURUA:

PLAN DE ORDENACION DE LOS MONTES DE UTILIDAD PUBLICA DEL AYUNTAMIENTO DE OKONDO (ARABA)
MUP 78, 79, 80, 81, 83, 84, 85 y 88

CODIGO/KODEA: 154010

PLANO/PLANOA:	VALORES SINGULARES
Nº PLANO/PLANO ZENB:	3.1/7
FECHA/DATA:	Diciembre 2015
LOCALIZACION/KOKAPENA:	OKONDO (ARABA)

Nº MODIF./ALDATZE ZENB: -------
FECHA/DATA: ------------

AUTOR(ES)/EGILEA(K):

Inés Latorre Garcia
Ingeniero Tecnico Forestal

Nerea Garaio Eskisabel
Ingeniera de Montes

Aialur
Ingeniería de montes, topografía y medio ambiente
Maskuribai Industrialdea Pab. B03 - B10 www.aialur.com
01470 AMURRIO (Araba) T.: 945 89 02 56 F.:945 89 23 24

Plano realizado con toponimia del Mapa Toponimico elaborado por Dunba Argitalpen Lanak S.L. (2011)

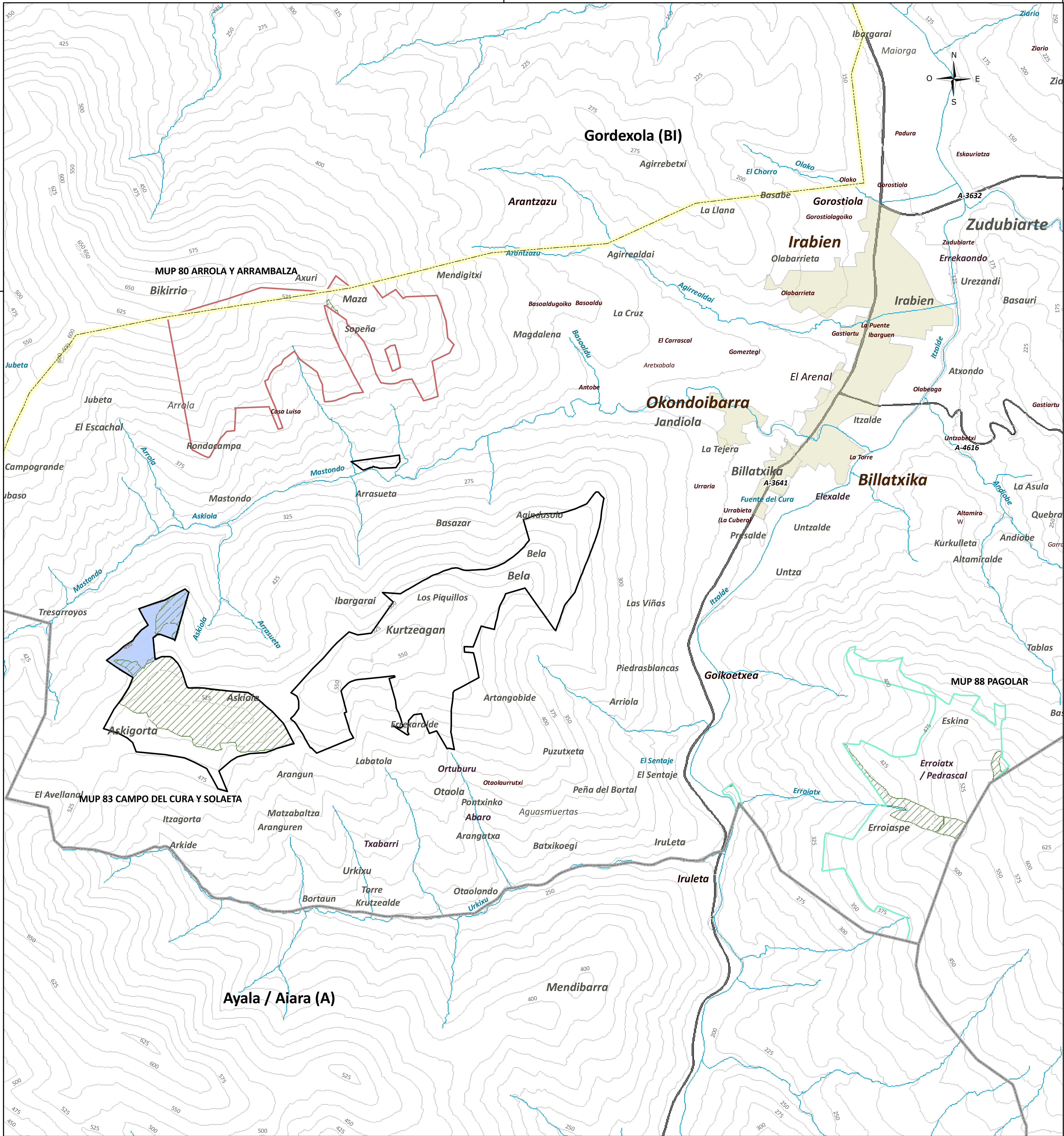

ORTOFOTO/ORTOFOTOA:

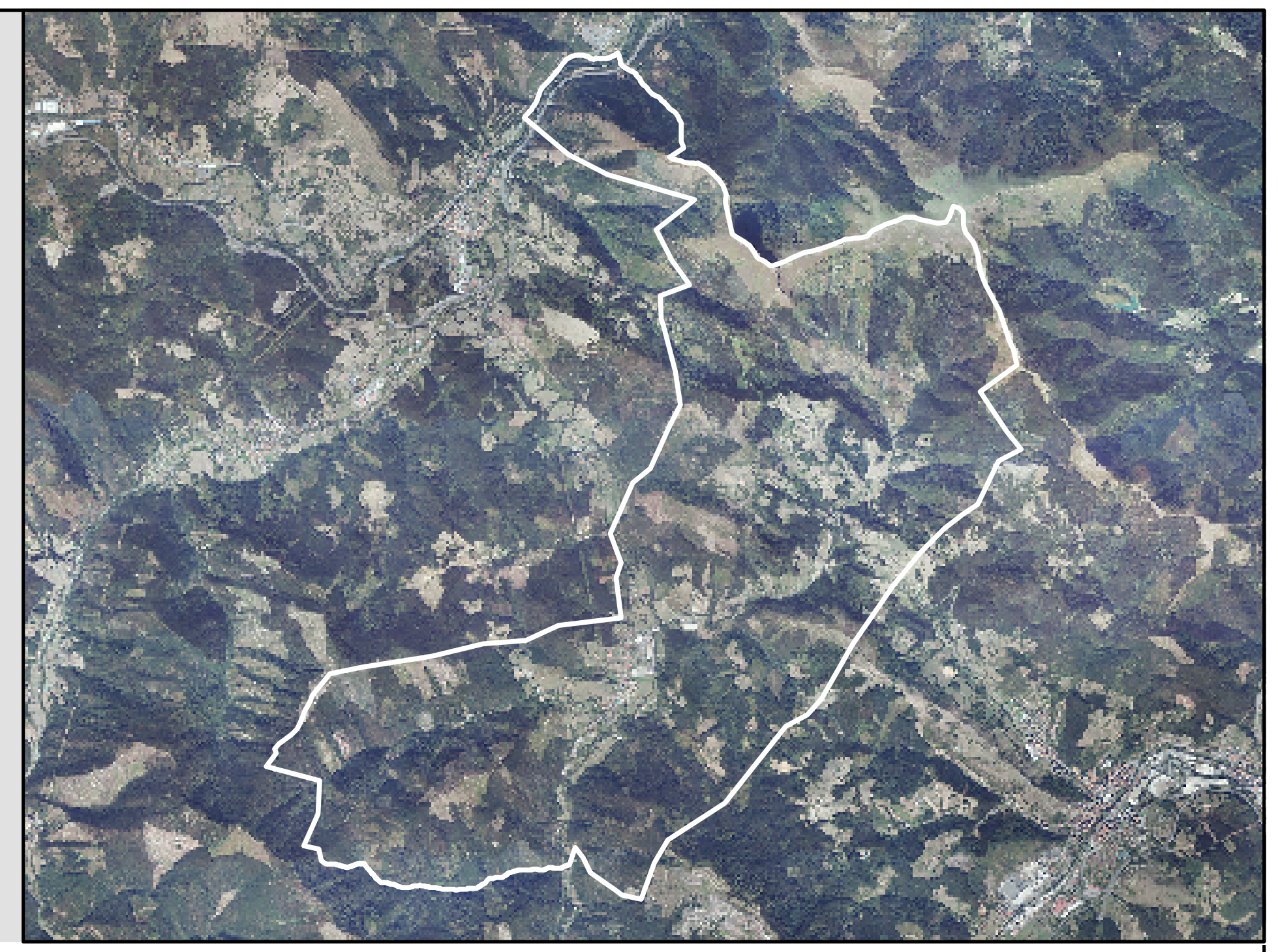

LEYENDA/LEGENDA:

Valores Singulares

- Habitats de Interes Comunitario
- Rodales con gran densidad de Brezal (Ericas sp)
- Rodales con gran densidad de Madroño (Arbutus Unedo)
- Masas puras de Quercus bien conservadas
- Zonas de roquedos
- Zonas de Interes Geologico
- Paisajes Singulares del Catalogo de la DFA
- Area de amortiguacion (Corredores Ecologicos)
- Espacio Nucleo (Corredores Ecologicos)
- Arbol Singular
- Cueva
- Fuente
- Txabola

Limites MUP

- MUP 78 Araneta y Orbe
- MUP 79 Aretxarro y Neguaran
- MUP 81 Aiarza y Gallarraga
- MUP 84 Ansusieta
- MUP 85 Lujamendi
- MUP 80 Arrola y Arambalza
- MUP 83 Campo del Cura y Solaeta
- MUP 88 Pagolar

ESCALA/ESKALA: 1/12.000 COORDENADAS U.T.M.

270 135 0 270 540 810 1.080

PROMOTOR/SUSTATZAILEA: OKONDOKO UDALA — AYUNTAMIENTO DE OKONDO

PROYECTO/IZENBURUA:

PLAN DE ORDENACION DE LOS MONTES DE UTILIDAD PUBLICA DEL AYUNTAMIENTO DE OKONDO (ARABA)
MUP 78, 79, 80, 81, 83, 84, 85 y 88

CODIGO/KODEA: 154010

PLANO/PLANOA: VALORES SINGULARES
Nº PLANO/PLANO ZENB: 3.2/7
FECHA/DATA: Diciembre 2015
LOCALIZACION/KOKAPENA: OKONDO (ARABA)

Nº MODIF./ALDATZE ZENB: -------
FECHA/DATA: ------------

AUTOR(ES)/EGILEA(K):

Inés Latorre Garcia
Ingeniero Tecnico Forestal

Nerea Garaio Eskisabel
Ingeniera de Montes

Aialur
Ingeniería de montes, topografía y medio ambiente
Maskuribai Industrialdea 01470 AMURRIO (Araba) Pab. B03 - B10 www.aialur.com T.: 945 89 02 56 F.:945 89 23 24

Plano realizado con toponimia del Mapa Toponimico elaborado por Dunba Argitalpen Lanak S.L. (2011)

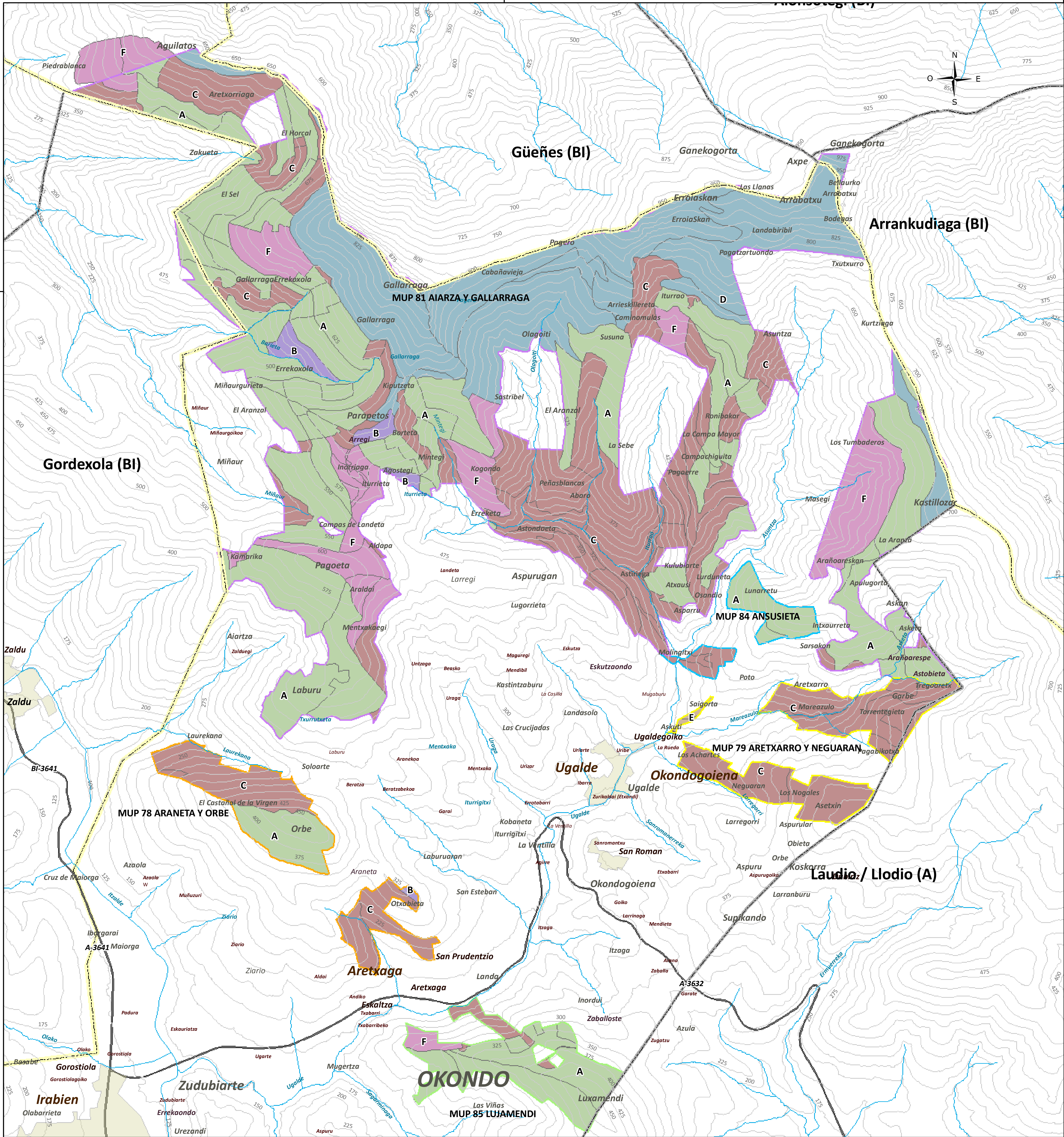

ORTOFOTO/ORTOFOTOA:

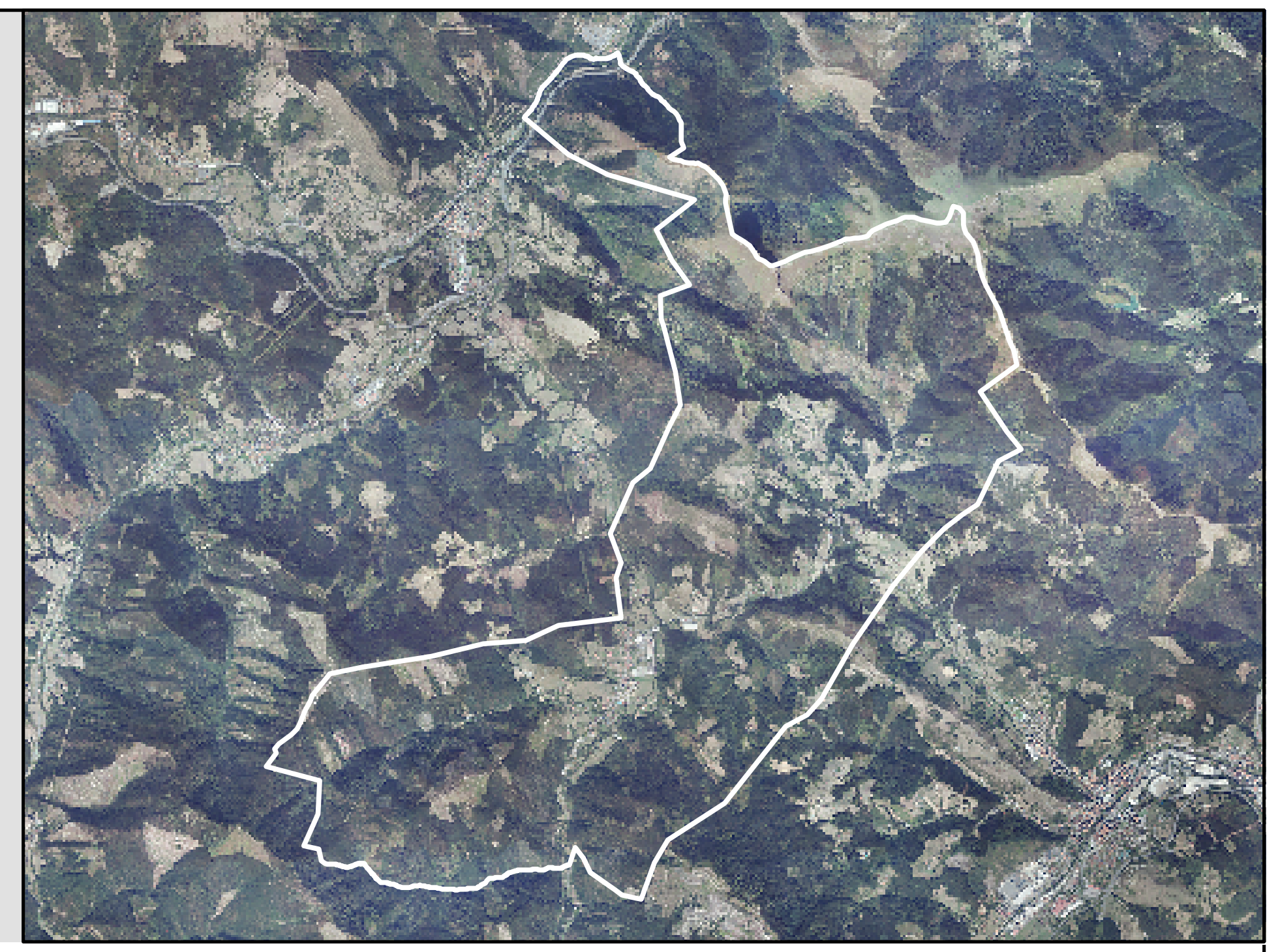

LEYENDA/LEGENDA:

Cuarteles

- A - Producion Preferente
- B - Produccion / Conservacion
- C - Conservacion
- D - Pastizal
- E - Recreo
- F - Arbolado Consorciado

Limites MUP

- MUP 78 Araneta y Orbe
- MUP 79 Aretxarro y Neguaran
- MUP 81 Aiarza y Gallarraga
- MUP 84 Ansusieta
- MUP 85 Lujamendi
- MUP 80 Arrola y Arambalza
- MUP 83 Campo del Cura y Solaeta
- MUP 88 Pagolar

ESCALA/ESKALA:	1/15.000 COORDENADAS U.T.M. 350 175 0 350 700 1.050 1.400
PROMOTOR/SUSTATZAILEA:	OKONDOKO UDALA — AYUNTAMIENTO DE OKONDO
PROYECTO/IZENBURUA:	**PLAN DE ORDENACION DE LOS MONTES DE UTILIDAD PUBLICA DEL AYUNTAMIENTO DE OKONDO (ARABA) MUP 78, 79, 80, 81, 83, 84, 85 y 88** *CODIGO/KODEA: 154010*
PLANO/PLANOA: Nº PLANO/PLANO ZENB: FECHA/DATA: LOCALIZACION/KOKAPENA:	CUARTELES 4.1/7 Diciembre 2015 OKONDO (ARABA)
Nº MODIF./ALDATZE ZENB: FECHA/DATA:	------- ------------
AUTOR(ES)/EGILEA(K):	Inés Latorre Garcia, Ingeniero Tecnico Forestal Nerea Garaio Eskisabel, Ingeniera de Montes

Aialur
Ingeniería de montes, topografía y medio ambiente
Maskuribai Industrialdea 01470 AMURRIO (Araba) Pab. B03 - B10 T.: 945 89 02 56 F.:945 89 23 24 www.aialur.com

Plano realizado con toponimia del Mapa Toponimico elaborado por Dunba Argitalpen Lanak S.L. (2011)

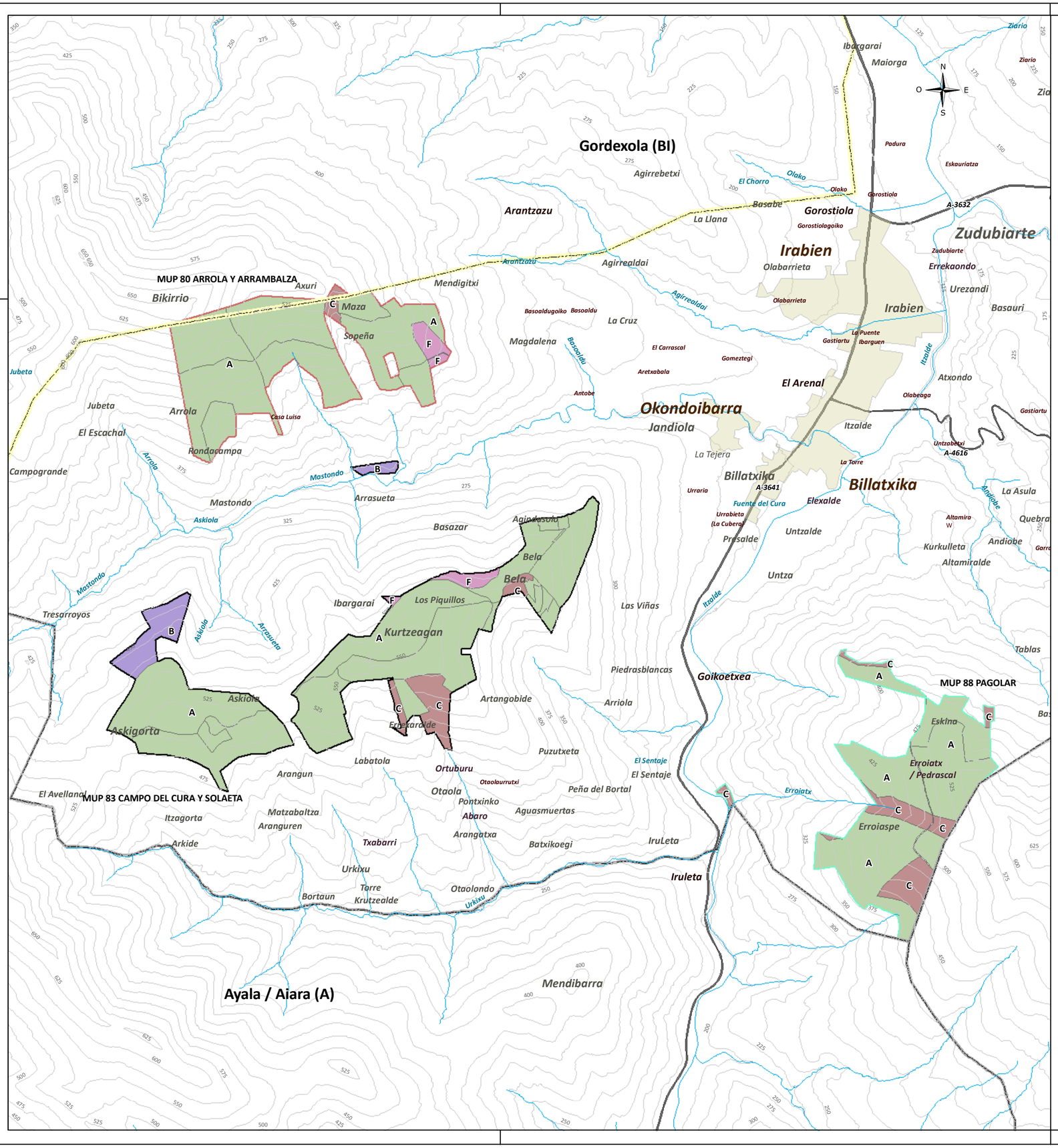

ORTOFOTO/ORTOFOTOA:

LEYENDA/LEGENDA:

Cuarteles

- A - Producion Preferente
- B - Produccion / Conservacion
- C - Conservacion
- D - Pastizal
- E - Recreo
- F - Arbolado Consorciado

Limites MUP

- MUP 78 Araneta y Orbe
- MUP 79 Aretxarro y Neguaran
- MUP 81 Aiarza y Gallarraga
- MUP 84 Ansusieta
- MUP 85 Lujamendi
- MUP 80 Arrola y Arambalza
- MUP 83 Campo del Cura y Solaeta
- MUP 88 Pagolar

ESCALA/ESKALA: 1/12.000 COORDENADAS U.T.M.

270 135 0 270 540 810 1.080

PROMOTOR/SUSTATZAILEA: OKONDOKO UDALA — AYUNTAMIENTO DE OKONDO

PROYECTO/IZENBURUA:

PLAN DE ORDENACION DE LOS MONTES DE UTILIDAD PUBLICA DEL AYUNTAMIENTO DE OKONDO (ARABA)
MUP 78, 79, 80, 81, 83, 84, 85 y 88

CODIGO/KODEA: 154010

PLANO/PLANOA: CUARTELES
Nº PLANO/PLANO ZENB: 4.2/7
FECHA/DATA: Diciembre 2015
LOCALIZACION/KOKAPENA: OKONDO (ARABA)

Nº MODIF./ALDATZE ZENB: -------
FECHA/DATA: ----------

AUTOR(ES)/EGILEA(K):

Inés Latorre Garcia
Ingeniero Tecnico Forestal

Nerea Garaio Eskisabel
Ingeniera de Montes

Aialur
Ingeniería de montes, topografía y medio ambiente
Maskuribai Industrialdea 01470 AMURRIO (Araba) Pab. B03 - B10 T.: 945 89 02 56 F.:945 89 23 24 www.aialur.com

Plano realizado con toponimia del Mapa Toponimico elaborado por Dunba Argitalpen Lanak S.L. (2011)

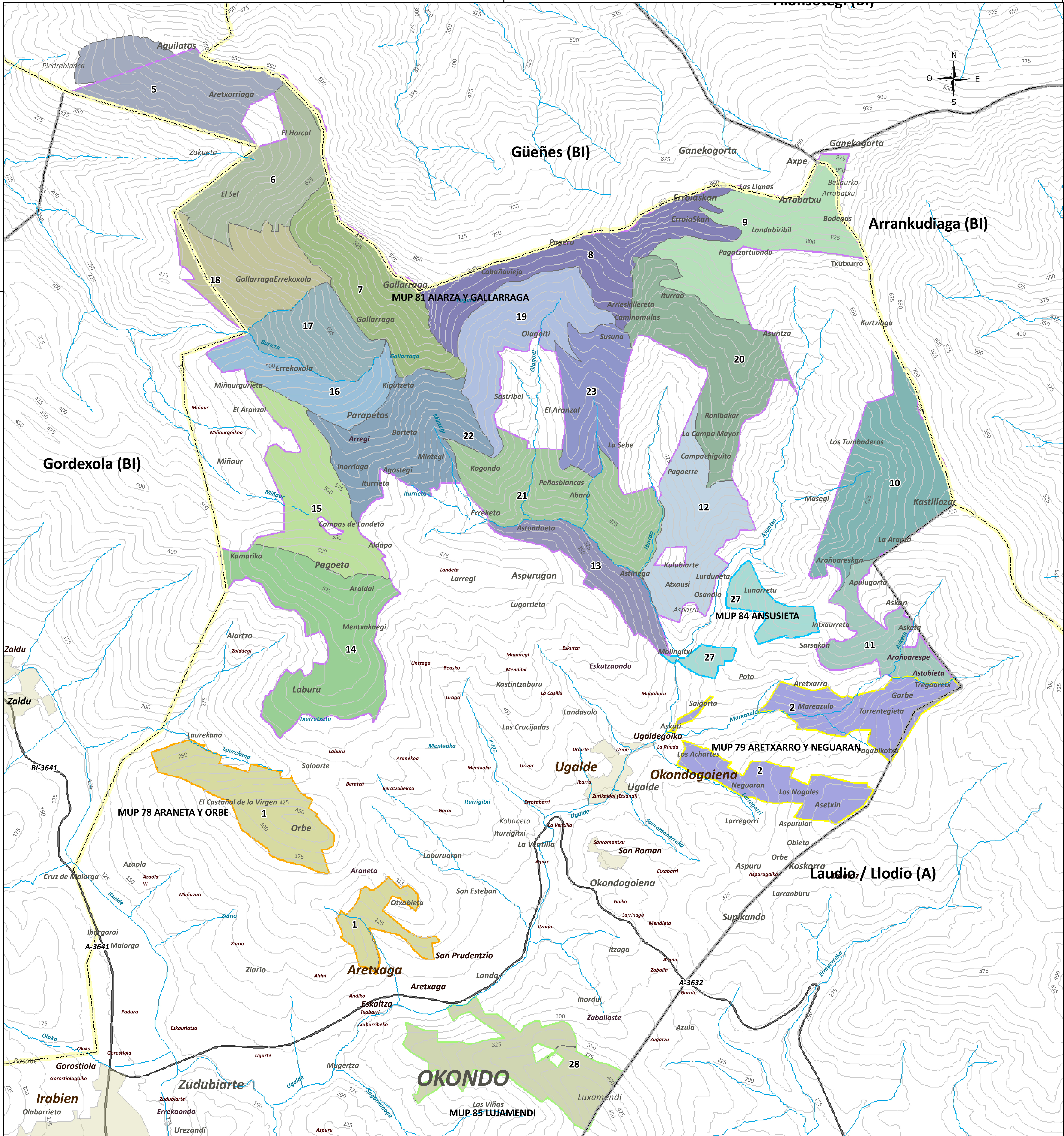

ORTOFOTO/ORTOFOTOA:	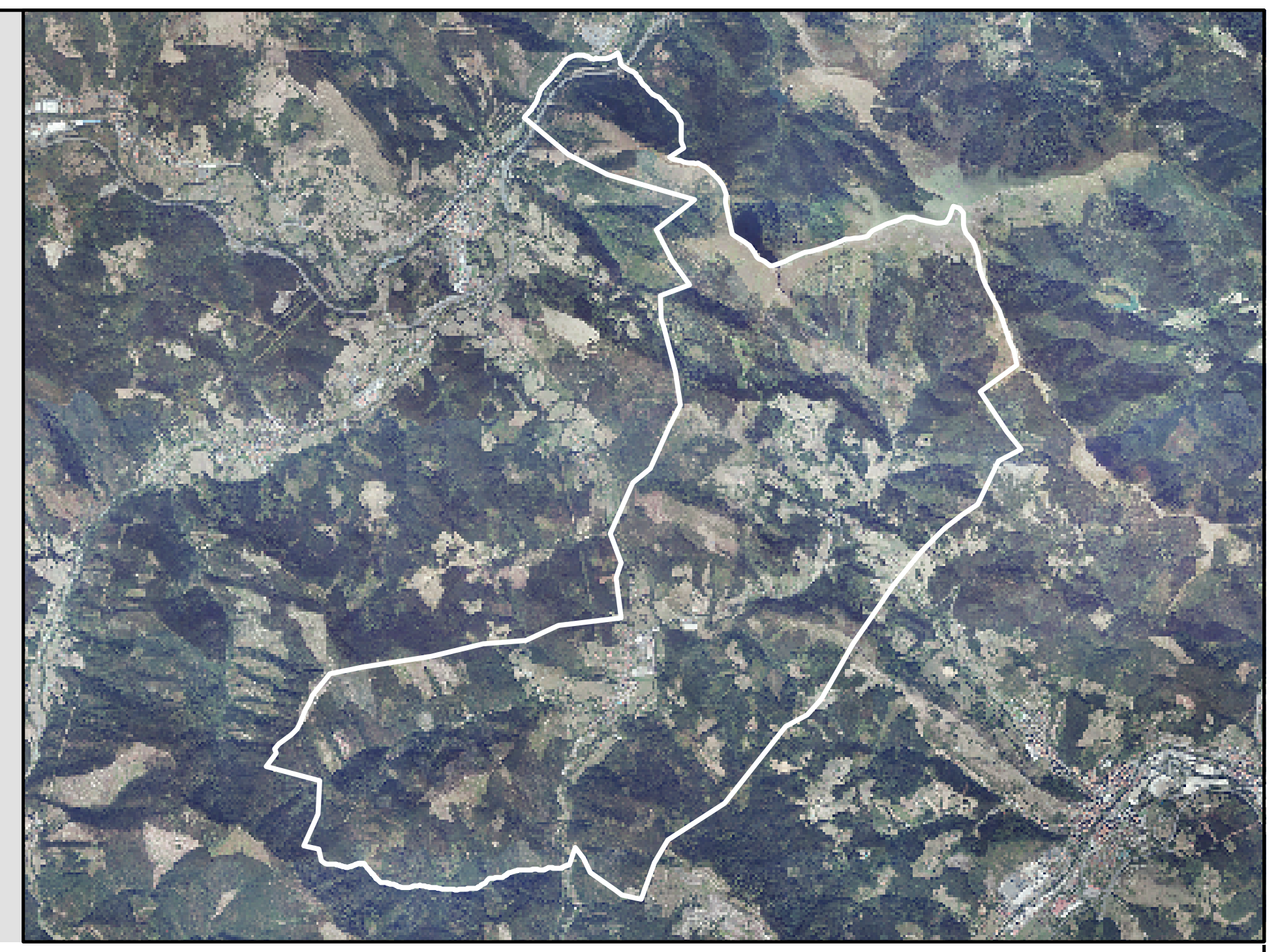
LEYENDA/LEGENDA:	**Cantones**: 1, 2, 3, 4, 5, 6, 7, 8, 9, 10, 11, 12, 13, 14, 15, 16, 17, 18, 19, 20, 21, 22, 23, 24, 25, 26, 27, 28, 29 **Limites MUP**: MUP 78 Araneta y Orbe; MUP 79 Aretxarro y Neguaran; MUP 81 Aiarza y Gallarraga; MUP 84 Ansusieta; MUP 85 Lujamendi; MUP 80 Arrola y Arambalza; MUP 83 Campo del Cura y Solaeta; MUP 88 Pagolar
ESCALA/ESKALA:	1/15.000 COORDENADAS U.T.M. (350 175 0 350 700 1.050 1.400)
PROMOTOR/SUSTATZAILEA:	OKONDOKO UDALA — AYUNTAMIENTO DE OKONDO
PROYECTO/IZENBURUA:	**PLAN DE ORDENACION DE LOS MONTES DE UTILIDAD PUBLICA DEL AYUNTAMIENTO DE OKONDO (ARABA) MUP 78, 79, 80, 81, 83, 84, 85 y 88** *CODIGO/KODEA: 154010*
PLANO/PLANOA: Nº PLANO/PLANO ZENB: FECHA/DATA: LOCALIZACION/KOKAPENA:	CANTONES 5.1/7 Diciembre 2015 OKONDO (ARABA)
Nº MODIF./ALDATZE ZENB: FECHA/DATA:	------- ------------
AUTOR(ES)/EGILEA(K):	Inés Latorre Garcia, Ingeniero Tecnico Forestal Nerea Garaio Eskisabel, Ingeniera de Montes

Aialur
Ingeniería de montes, topografía y medio ambiente
Maskuribai Industrialdea 01470 AMURRIO (Araba) Pab. B03 - B10 T.: 945 89 02 56 F.:945 89 23 24 www.aialur.com

Plano realizado con toponimia del Mapa Toponimico elaborado por Dunba Argitalpen Lanak S.L. (2011)

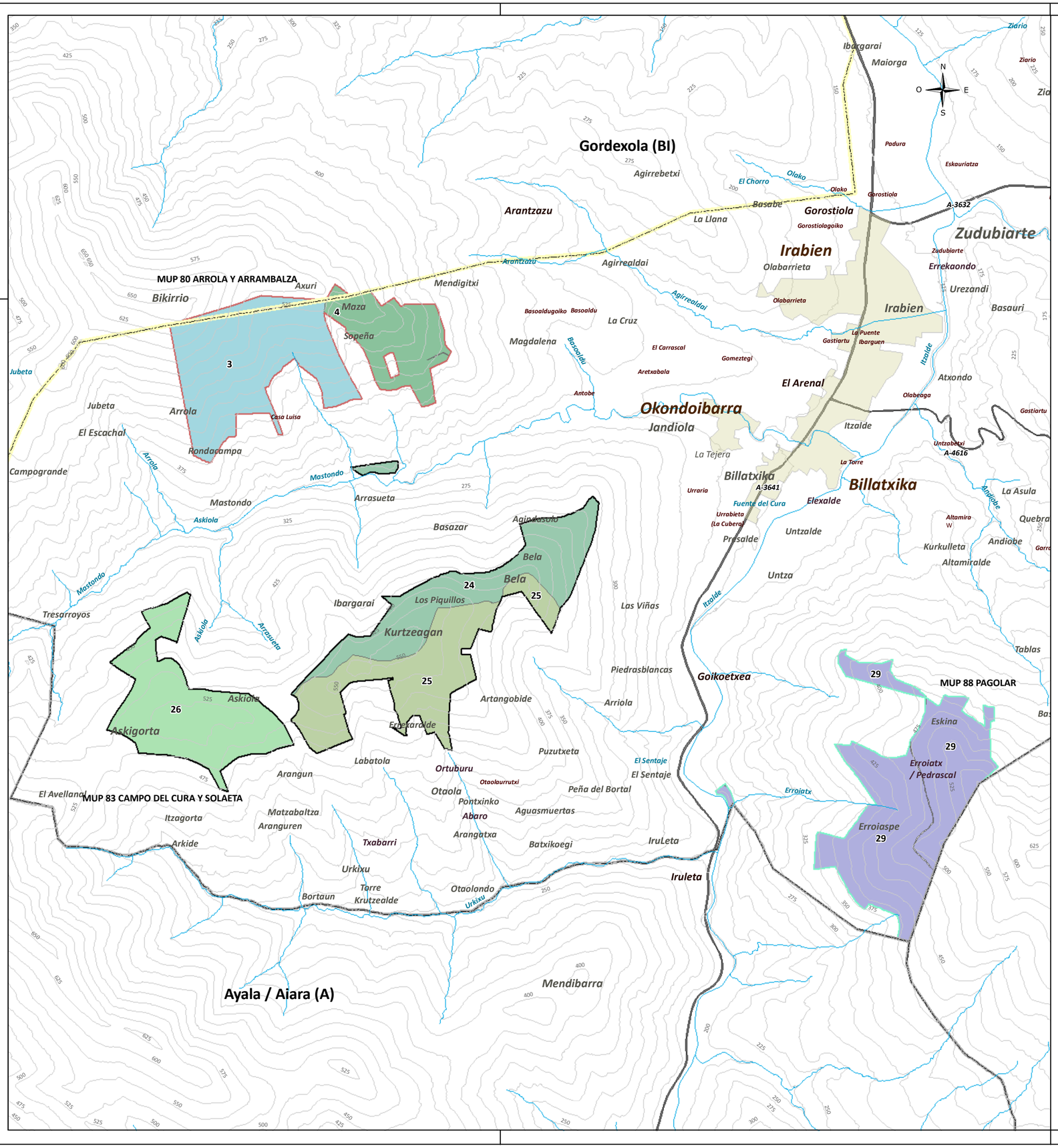

ORTOFOTO/ORTOFOTOA:

LEYENDA/LEGENDA:

Cantones

1	11	21
2	12	22
3	13	23
4	14	24
5	15	25
6	16	26
7	17	27
8	18	28
9	19	29
10	20	

Limites MUP

- MUP 78 Araneta y Orbe
- MUP 79 Aretxarro y Neguaran
- MUP 81 Aiarza y Gallarraga
- MUP 84 Ansusieta
- MUP 85 Lujamendi
- MUP 80 Arrola y Arambalza
- MUP 83 Campo del Cura y Solaeta
- MUP 88 Pagolar

ESCALA/ESKALA: 1/12.000 COORDENADAS U.T.M.

270 135 0 270 540 810 1.080

PROMOTOR/SUSTATZAILEA: OKONDOKO UDALA — AYUNTAMIENTO DE OKONDO

PROYECTO/IZENBURUA:

PLAN DE ORDENACION DE LOS MONTES DE UTILIDAD PUBLICA DEL AYUNTAMIENTO DE OKONDO (ARABA)
MUP 78, 79, 80, 81, 83, 84, 85 y 88

CODIGO/KODEA: 154010

PLANO/PLANOA: CANTONES
Nº PLANO/PLANO ZENB: 5.2/7
FECHA/DATA: Diciembre 2015
LOCALIZACION/KOKAPENA: OKONDO (ARABA)

Nº MODIF./ALDATZE ZENB: -------
FECHA/DATA: ----------

AUTOR(ES)/EGILEA(K):

Inés Latorre Garcia
Ingeniero Tecnico Forestal

Nerea Garaio Eskisabel
Ingeniera de Montes

Aialur
Ingeniería de montes, topografía y medio ambiente
Maskuribai Industrialdea 01470 AMURRIO (Araba) Pab. B03 - B10 www.aialur.com T.: 945 89 02 56 F.:945 89 23 24

Plano realizado con toponimia del Mapa Toponimico elaborado por Dunba Argitalpen Lanak S.L. (2011)

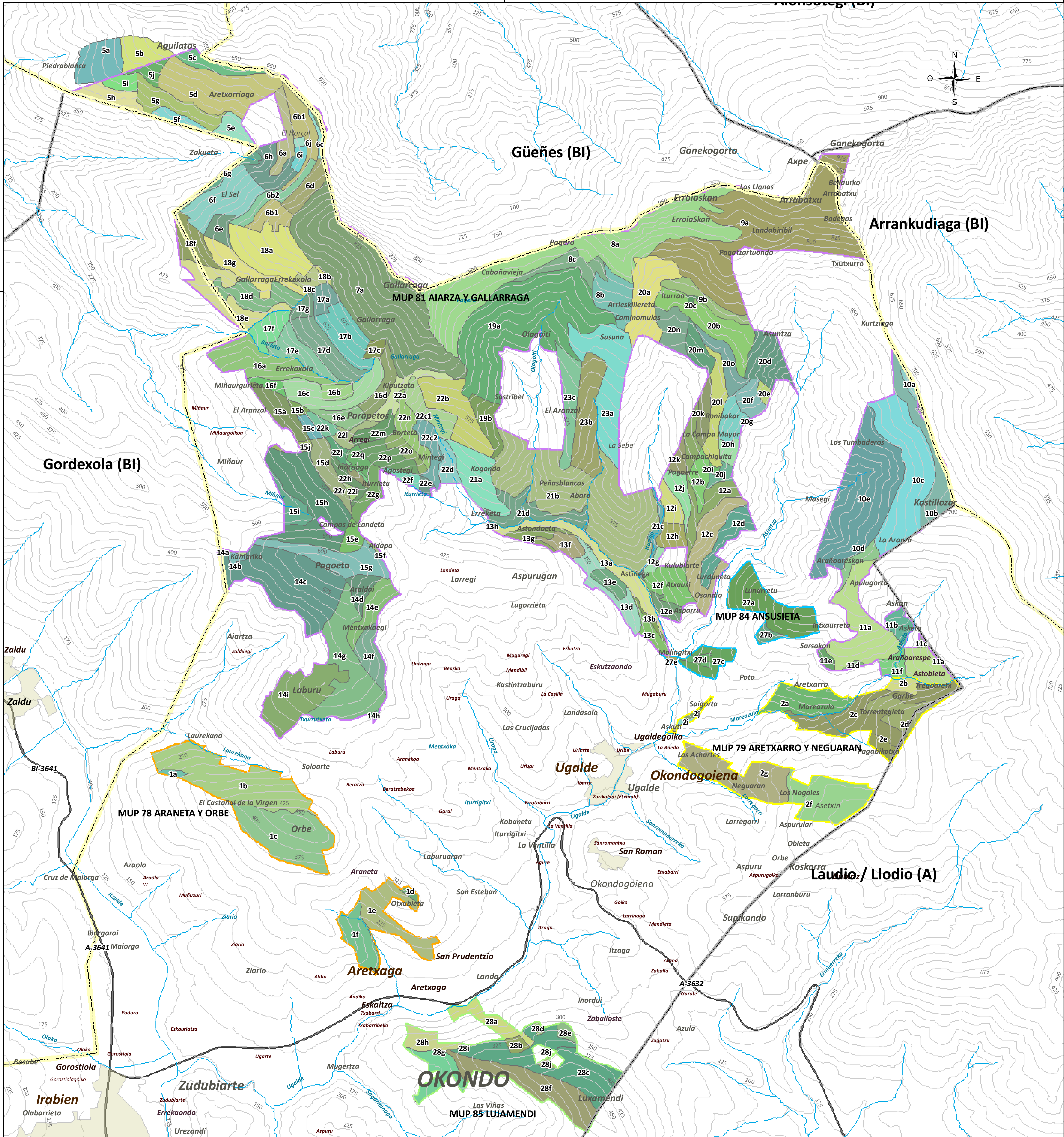

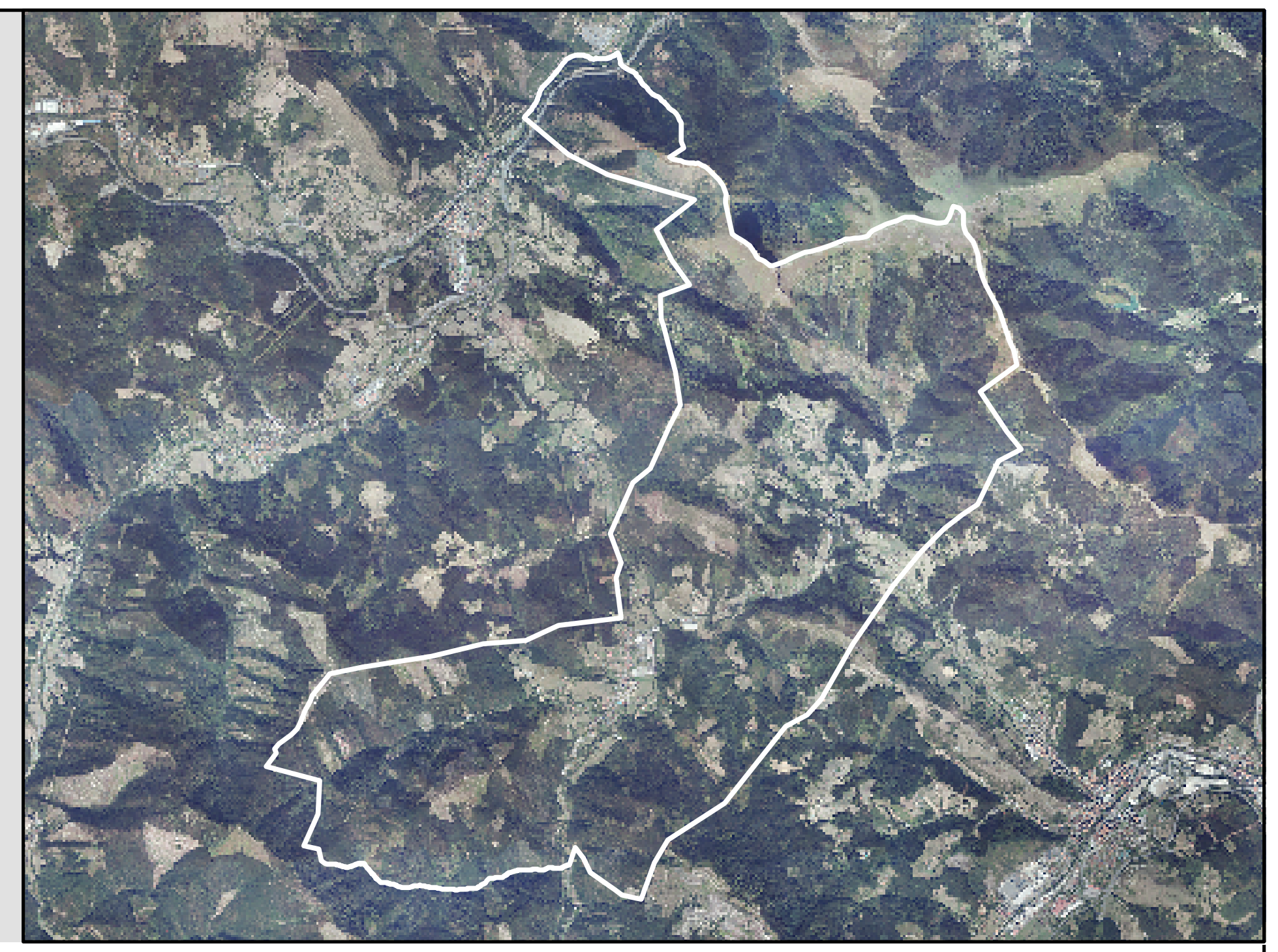

ORTOFOTO/ORTOFOTOA:

LEYENDA/LEGENDA:

Limites MUP

- MUP 78 Araneta y Orbe
- MUP 79 Aretxarro y Neguaran
- MUP 81 Aiarza y Gallarraga
- MUP 84 Ansusieta
- MUP 85 Lujamendi
- MUP 80 Arrola y Arambalza
- MUP 83 Campo del Cura y Solaeta
- MUP 88 Pagolar

ESCALA/ESKALA:	1/15.000 COORDENADAS U.T.M. 350 175 0 350 700 1.050 1.400
PROMOTOR/SUSTATZAILEA:	OKONDOKO UDALA — AYUNTAMIENTO DE OKONDO
PROYECTO/IZENBURUA:	**PLAN DE ORDENACION DE LOS MONTES DE UTILIDAD PUBLICA DEL AYUNTAMIENTO DE OKONDO (ARABA) MUP 78, 79, 80, 81, 83, 84, 85 y 88** *CODIGO/KODEA: 154010*
PLANO/PLANOA: Nº PLANO/PLANO ZENB: FECHA/DATA: LOCALIZACION/KOKAPENA:	RODALES 6.1/7 Diciembre 2015 OKONDO (ARABA)
Nº MODIF./ALDATZE ZENB: FECHA/DATA:	------- ------------
AUTOR(ES)/EGILEA(K):	Inés Latorre Garcia, Ingeniero Tecnico Forestal Nerea Garaio Eskisabel, Ingeniera de Montes

Aialur
Ingeniería de montes, topografía y medio ambiente
Maskuribai Industrialdea Pab. B03 - B10 www.aialur.com
01470 AMURRIO (Araba) T.: 945 89 02 56 F.:945 89 23 24

Plano realizado con toponimia del Mapa Toponimico elaborado por Dunba Argitalpen Lanak S.L. (2011)

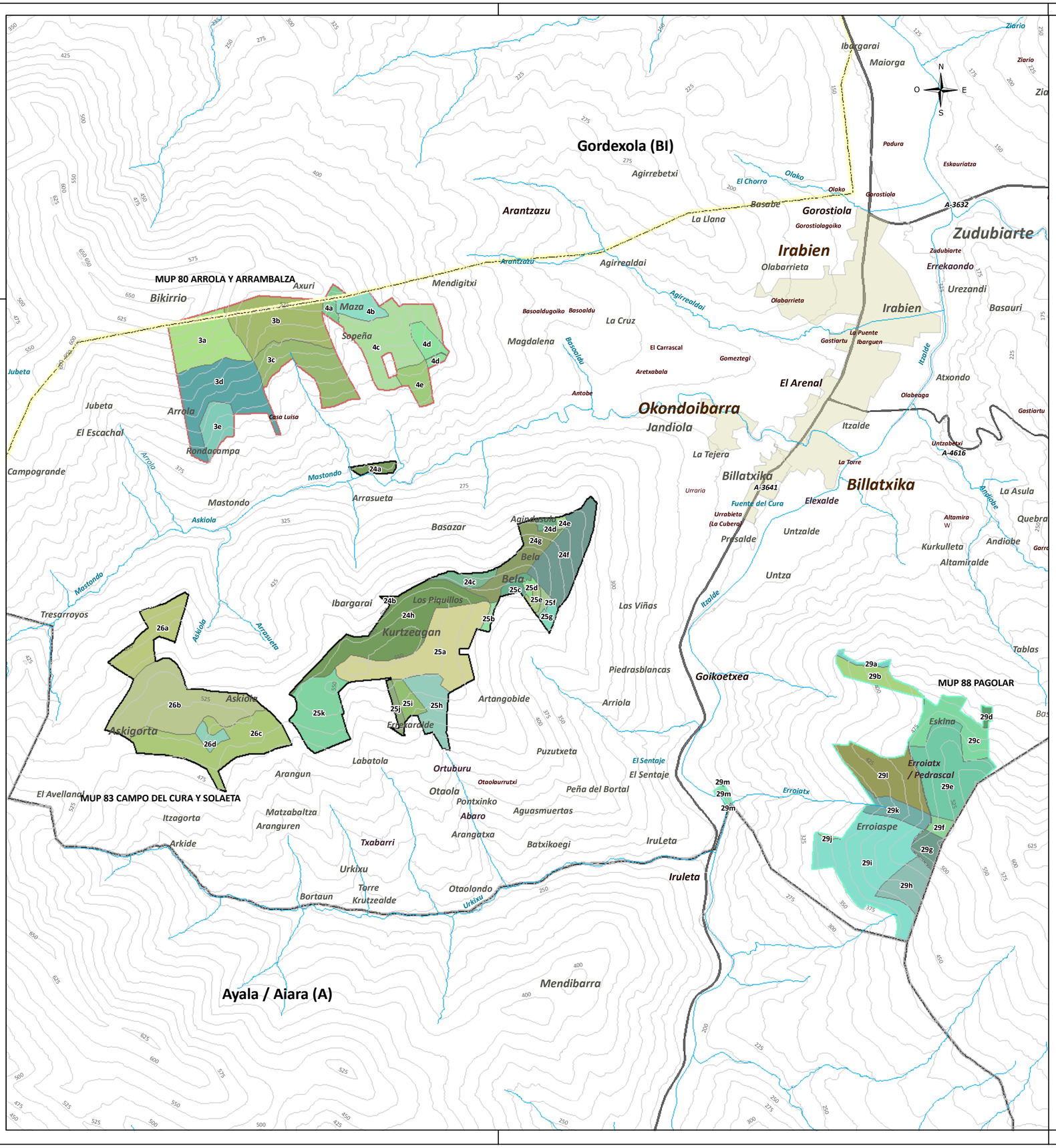

ORTOFOTO/ORTOFOTOA:

LEYENDA/LEGENDA:

Limites MUP

- MUP 78 Araneta y Orbe
- MUP 79 Aretxarro y Neguaran
- MUP 81 Aiarza y Gallarraga
- MUP 84 Ansusieta
- MUP 85 Lujamendi
- MUP 80 Arrola y Arambalza
- MUP 83 Campo del Cura y Solaeta
- MUP 88 Pagolar

ESCALA/ESKALA: 1/12.000 COORDENADAS U.T.M.

270 135 0 270 540 810 1.080

PROMOTOR/SUSTATZAILEA: OKONDOKO UDALA — AYUNTAMIENTO DE OKONDO

PROYECTO/IZENBURUA:

PLAN DE ORDENACION DE LOS MONTES DE UTILIDAD PUBLICA DEL AYUNTAMIENTO DE OKONDO (ARABA)
MUP 78, 79, 80, 81, 83, 84, 85 y 88

CODIGO/KODEA: 154010

PLANO/PLANOA: RODALES
Nº PLANO/PLANO ZENB: 6.2/7
FECHA/DATA: Diciembre 2015
LOCALIZACION/KOKAPENA: OKONDO (ARABA)

Nº MODIF./ALDATZE ZENB: --------
FECHA/DATA: ----------

AUTOR(ES)/EGILEA(K):

Inés Latorre Garcia
Ingeniero Tecnico Forestal

Nerea Garaio Eskisabel
Ingeniera de Montes

Aialur
Ingeniería de montes, topografía y medio ambiente
Maskuribai Industrialdea Pab. B03 - B10 www.aialur.com
01470 AMURRIO (Araba) T.: 945 89 02 56 F.:945 89 23 24

Plano realizado con toponimia del Mapa Toponimico elaborado por Dunba Argitalpen Lanak S.L. (2011)

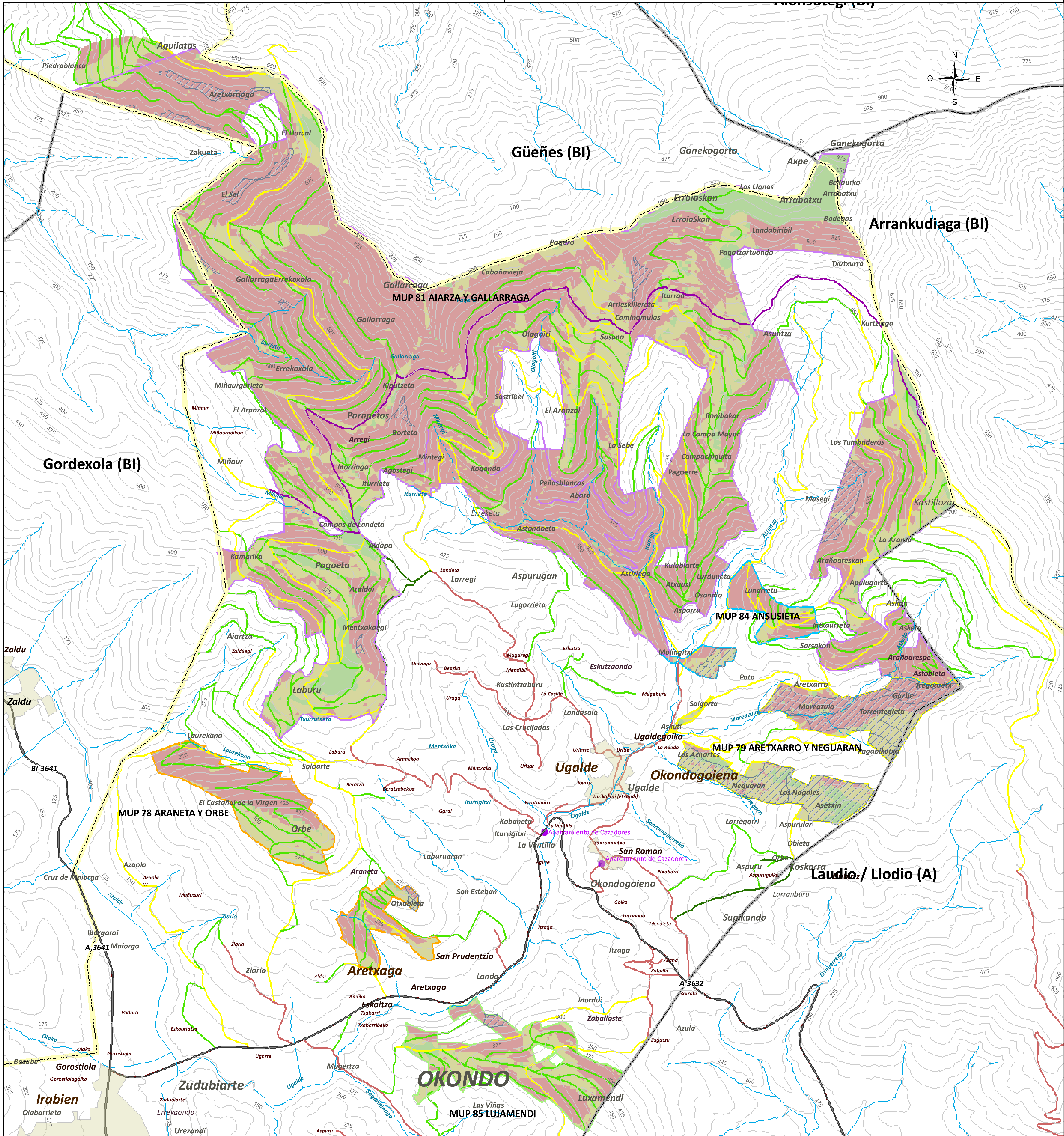

ORTOFOTO/ORTOFOTOA:	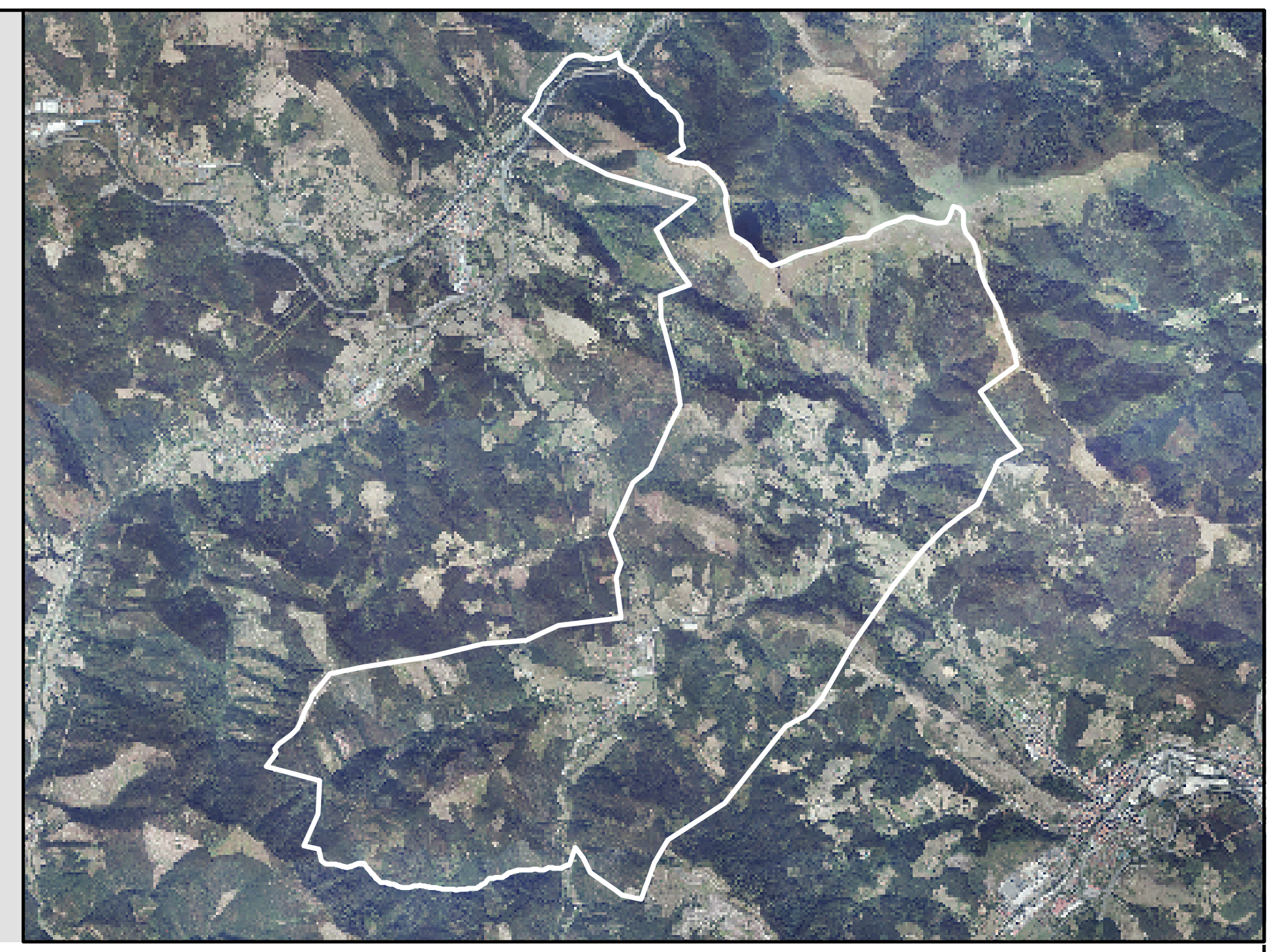
LEYENDA/LEGENDA:	**Pendientes** < 30; Labores con maquinaria 30% - 50%; Posibilidad de realizar los trabajos con maquinaria pero con limitaciones > 50%; Los trabajos han de hacerse de forma manual **Pistas** Vias revestidas Forestal Principal Forestal Secundaria (1º) Forestal Secundaria (2º) Via recientemente realizada GR 123 Ruta de los Contrabandistas Superfices sin accesos viarios **Aparcamientos de cazadores** Aparcamientos de cazadores **Limites MUP** MUP 78 Araneta y Orbe MUP 79 Aretxarro y Neguaran MUP 81 Aiarza y Gallarraga MUP 84 Ansusieta MUP 85 Lujamendi MUP 80 Arrola y Arambalza MUP 83 Campo del Cura y Solaeta MUP 88 Pagolar
ESCALA/ESKALA:	1/15.000 COORDENADAS U.T.M. 350 175 0 350 700 1.050 1.400
PROMOTOR/SUSTATZAILEA:	OKONDOKO UDALA — AYUNTAMIENTO DE OKONDO
PROYECTO/IZENBURUA:	**PLAN DE ORDENACION DE LOS MONTES DE UTILIDAD PUBLICA DEL AYUNTAMIENTO DE OKONDO (ARABA) MUP 78, 79, 80, 81, 83, 84, 85 y 88** *CODIGO/KODEA: 154010*
PLANO/PLANOA: Nº PLANO/PLANO ZENB: FECHA/DATA: LOCALIZACION/KOKAPENA:	INFRAESTRUCTURAS Y EXPLOTABILIDAD 7.1/7 Diciembre 2015 OKONDO (ARABA)
Nº MODIF./ALDATZE ZENB: FECHA/DATA:	------- ------------
AUTOR(ES)/EGILEA(K):	Inés Latorre Garcia, Ingeniero Tecnico Forestal Nerea Garaio Eskisabel, Ingeniera de Montes Aialur — Ingeniería de montes, topografía y medio ambiente Maskuribai Industrialdea 01470 AMURRIO (Araba) Pab. B03 - B10 T.: 945 89 02 56 F.:945 89 23 24 www.aialur.com Plano realizado con toponimia del Mapa Toponimico elaborado por Dunba Argitalpen Lanak S.L. (2011)

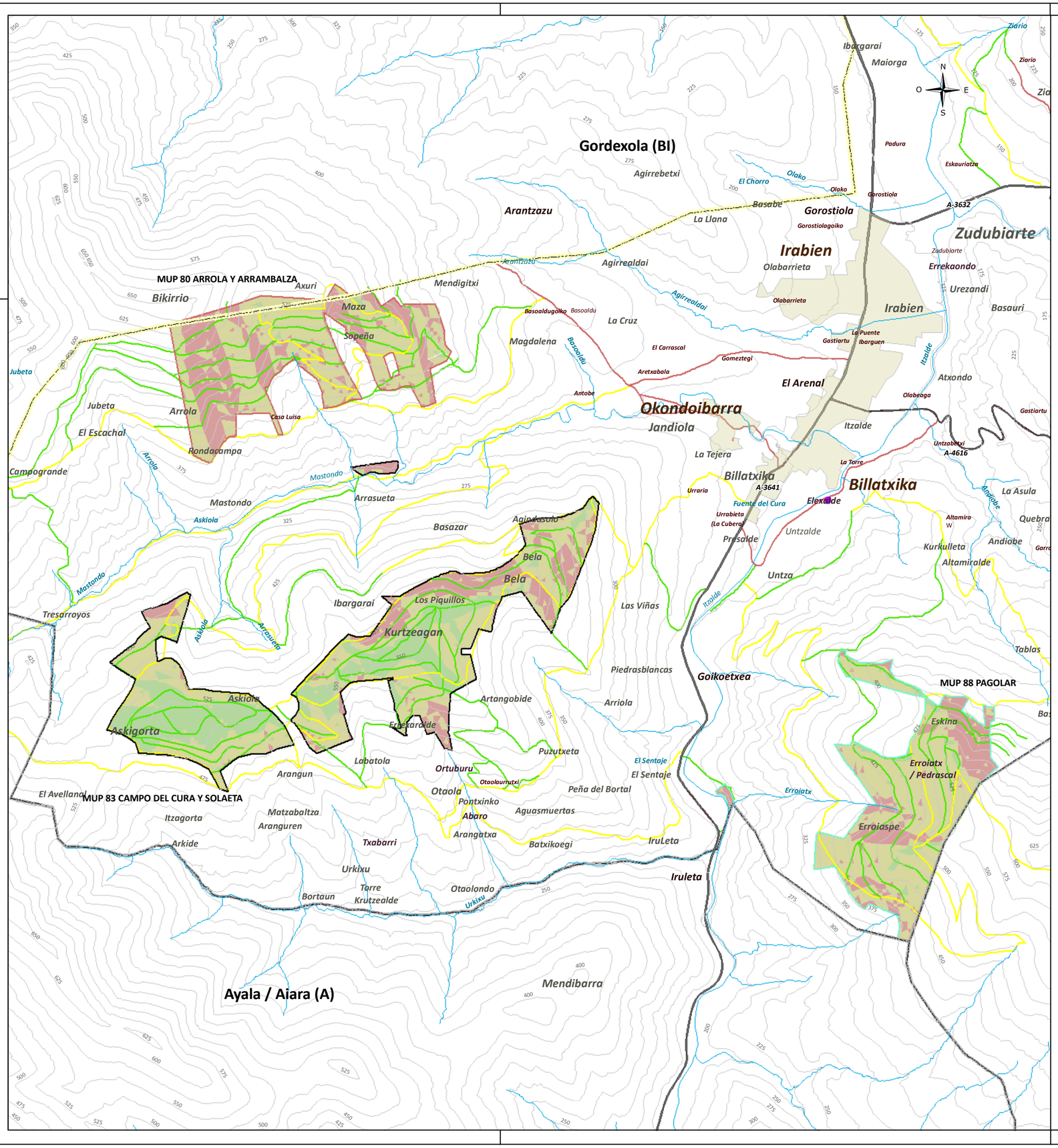

ORTOFOTO/ORTOFOTOA:

LEYENDA/LEGENDA:

Pendientes

- < 30; Labores con maquinaria
- 30% - 50%; Posibilidad de realizar los trabajos con maquinaria pero con limitaciones
- > 50%; Los trabajos han de hacerse de forma manual

Pistas

- Vias revestidas
- Forestal Principal
- Forestal Secundaria (1º)
- Forestal Secundaria (2º)
- Via recientemente realizada
- GR 123 Ruta de los Contrabandistas
- Superfices sin accesos viarios

Aparcamientos de cazadores

- Aparcamientos de cazadores

Limites MUP

- MUP 78 Araneta y Orbe
- MUP 79 Aretxarro y Neguaran
- MUP 81 Aiarza y Gallarraga
- MUP 84 Ansusieta
- MUP 85 Lujamendi
- MUP 80 Arrola y Arambalza
- MUP 83 Campo del Cura y Solaeta
- MUP 88 Pagolar

ESCALA/ESKALA: 1/12.000 COORDENADAS U.T.M.

270 135 0 270 540 810 1.080

PROMOTOR/SUSTATZAILEA: OKONDOKO UDALA — AYUNTAMIENTO DE OKONDO

PROYECTO/IZENBURUA:

PLAN DE ORDENACION DE LOS MONTES DE UTILIDAD PUBLICA DEL AYUNTAMIENTO DE OKONDO (ARABA)
MUP 78, 79, 80, 81, 83, 84, 85 y 88

CODIGO/KODEA: 154010

PLANO/PLANOA: INFRAESTRUCTURAS Y EXPLOTABILIDAD
Nº PLANO/PLANO ZENB: 7.2/7
FECHA/DATA: Diciembre 2015
LOCALIZACION/KOKAPENA: OKONDO (ARABA)

Nº MODIF./ALDATZE ZENB: -------
FECHA/DATA: ----------

AUTOR(ES)/EGILEA(K):

Inés Latorre Garcia
Ingeniero Tecnico Forestal

Nerea Garaio Eskisabel
Ingeniera de Montes

Aialur
Ingeniería de montes, topografía y medio ambiente
Maskuribai Industrialdea Pab. B03 - B10 www.aialur.com
01470 AMURRIO (Araba) T.: 945 89 02 56 F.:945 89 23 24

Plano realizado con toponimia del Mapa Toponimico elaborado por Dunba Argitalpen Lanak S.L. (2011)